























Dames Elite - Elite Dames
Wegwijzer - Itenéraire

	KM+	KM-	36 km/h	38 km/h	40 km/h
Vlaams-Brabant					
Aarschot					
 Officiële Start - Départ Fictif Demervallei	-3,4		14u05	14u05	14u05
LA/AG Demervallei - LA/AG Oostelijke Ring (N10) - LA/AG Langdorpsesteenweg (N19F) - RD/TD Pastoor Dergentlaan - LA/AG Pastoor Dergentlaan - RA/AD Elisabethlaan - RA/AD Nijverheidslaan - RA/AD Ter Heideleen					
 Officiële Start - Départ Réel Duracell	0,0	122,3	14:15	14:15	14:15
Na 3,4km neutralisatie, ter hoogte van Duracell					
RD/TD Witte Molenlaan (Kruispunt Liersesteenweg) - LA/AG Gijmelsesteenweg	1,7	120,6	14:17	14:17	14:17
Langdorp					
LA Gijmelsesteenweg - RA Oude Mechelsebaan - RA Oude Mechelsebaan	2,2	120,1	14:18	14:18	14:18
RA Mouthorensteenweg - RA Rhodestraat - LA Testeltsesteenweg	9,6	112,7	14:31	14:30	14:29
 ZONE 1 - 3200m : GROOTBROEKSTRAAT (onverhard // chemin de terre)	10,9	111,4	14:33	14:32	14:31
RA Demerbroekstraat - RA Demerbroekstraat - LA Grootbroekstraat - RA Grootbroekstraat - RD Broekstraat - LA Binnenweg - LA Buikpoelstraat - RD Demerdijk					
RA Langdorpsesteenweg - LA Langdorpsesteenweg	16,3	106,0	14:42	14:40	14:39
Aarschot					
LA Oostelijke Ring - LA Demerdal - RA Demervallei	18,2	104,1	14:45	14:43	14:42
 Afvalzone - Waste zone // Oostelijke Ring (N10)					
 ZONE 2 - 3300m : DEMERVALLEI AARSCHOT (onverhard // chemin de terre)	19,6	102,7	14:47	14:45	14:44
RD Weerdebroekstraat	22,6	99,7	14:52	14:50	14:48
Rillaar					
LA Mottestraat - LA Rommelaar - RA Rommelaar - RA Rommelaar - LA Molendreef	23,4	98,9	14:54	14:51	14:50
RA Langestraat RA Diestsesteenweg (N10)	27,1	95,2	15:00	14:57	14:55
Aarschot					
 LA Schoonhovendreef (Helling // Pente) - RA Tieltsebaan - RD Braekepoort - LA Geetsstraat	30,5	91,8	15:05	15:03	15:00
RA Stweg op Sint-Joris-Winge - RA Leuvensesteenweg - LA Albertlaan - RA Begijnhof - RD Pastoor Dergentlaan	32,5	89,8	15:09	15:06	15:03
RA Langdorpsesteenweg (N19F) - LA Gijmelsesteenweg - RA Gijmelsesteenweg	34,7	87,6	15:12	15:09	15:07
Langdorp					
LA Gijmelsesteenweg - RA Oude Mechelsebaan - RA Oude Mechelsebaan	35,5	86,8	15:14	15:11	15:08
RA Mouthorensteenweg - RA Rhodestraat - LA Testeltsesteenweg	42,9	79,4	15:26	15:22	15:19
 ZONE 3 - 3200m : GROOTBROEKSTRAAT (onverhard // chemin de terre)	44,0	78,3	15:28	15:24	15:21
RA Demerbroekstraat - RA Demerbroekstraat - LA Grootbroekstraat - RA Grootbroekstraat - RD Broekstraat - LA Binnenweg - LA Buikpoelstraat - RD Demerdijk					
RA Langdorpsesteenweg - LA Langdorpsesteenweg	49,3	73,0	15:37	15:32	15:28
Aarschot					
LA Oostelijke Ring - LA Demerdal - RA Demervallei	51,3	71,0	15:40	15:36	15:31
 Afvalzone - Waste zone // Oostelijke Ring (N10)					
 ZONE 4 - 3300m : DEMERVALLEI AARSCHOT (onverhard // chemin de terre)	52,7	69,6	15:42	15:38	15:34
RD Weerdebroekstraat	56,0	66,3	15:48	15:43	15:39
Rillaar					
LA Mottestraat - LA Rommelaar - RA Rommelaar - RA Rommelaar - LA Molendreef - LA Langestraat	56,8	65,5	15:49	15:44	15:40
Messelbroek					
RD/TD Maasstraat - RD/TD Engelenberg - RA/AD Weg op Messelbroek	60,5	61,8	15:55	15:50	15:45


Dames Elite - Elite Dames

Zichem						
	RD Pater Richard Van de Wouwerstraat (Rotonde) - RD Markt - LA Ernest Claesstraat - RA Demerdijk	65,6	56,7	16:04	15:58	15:53
	ZONE 5 - 4000m : DEMERDIJK ZICHEM (onverhard // chemin de terre)	66,5	55,8	16:05	16:00	15:54
Molenstede						
	LA Fabriekstraat - RA Fabrieksstraat - RA Brug over spoorweg	70,5	51,8	16:12	16:06	16:00
	LA Grasbos (Helling // Pente) - 1000m	71,0	51,3	16:13	16:07	16:01
	RA Broekstraat - RA Turnhoutsebaan (N127)	72,0	50,3	16:15	16:08	16:03
Diest						
	RA Citadellaan R26 (Rode lichten)	72,8	49,5	16:16	16:09	16:04
	RA Nijverheidslaan (rotonde) - LA Kruisbergstraat - RD Boudewijnvest	73,5	48,8	16:17	16:11	16:05
	Afvalzone - Waste zone // Nijverheidslaan					
	LA Kruisbergstraat - RD Boudewijnvest - RA Vissersstraat - RA Kaai - RA Grote Markt	73,8	48,5	16:18	16:11	16:05
	ZONE 6 - 1000m : CITADEL (Helling kassei // pente pavé)	74,7	47,6	16:19	16:12	16:07
	1ste DOORTOCHT AANKOMST - CITADEL DIEST	75,7	46,6	16:21	16:14	16:08
	RA Citadel - LA Citadel - RD Zichemseweg - LA Citadellaan - RA Diestersteenweg (N10)	76,3	46,0	16:22	16:15	16:09
	Afvalzone - Waste zone // Bevoorrading - Feeding zone // Diestersteenweg (N10)					
Scherpenheuvel						
	LA Prinsenbosstraat - RA Prinsenbos	78,7	43,6	16:26	16:19	16:13
	ZONE 7 - 1800m : PRINSENBOS (onverhard // chemin de terre)	79,7	42,6	16:27	16:20	16:14
	RA Roeterstraat - LA Frans Smeyersstraat - RA August Nihoulstraat					
	LA Houwaartstraat - RA Oude Tiensebaan - RD Tiensestraat - RA Lobbensestraat	83,8	38,5	16:34	16:27	16:20
Zichem						
	LA Stweg op Scherpenheuvel - RD Pater Richard Van de Wouwerstraat (Rotonde) - RD Markt - LA E. Claesstraat	87,9	34,4	16:41	16:33	16:26
	ZONE 8 - 4000m : DEMERDIJK ZICHEM (onverhard // chemin de terre)	89,7	32,6	16:44	16:36	16:29
Molenstede						
	LA Fabriekstraat - RA Fabrieksstraat - RA Brug over spoorweg	93,7	28,6	16:51	16:42	16:35
	LA Grasbos (Helling // Pente) - 1000m	94,2	28,1	16:52	16:43	16:36
	RA Broekstraat - RA Turnhoutsebaan (N127)	95,2	27,1	16:53	16:45	16:37
Diest						
	RA Citadellaan R26 (Rode lichten)	96,3	26,0	16:55	16:47	16:39
	RA Nijverheidslaan (rotonde) - LA Kruisbergstraat - RD Boudewijnvest	96,9	25,4	16:56	16:48	16:40
	Afvalzone - Waste zone // Nijverheidslaan					
	LA Kruisbergstraat - RD Boudewijnvest - RA Vissersstraat - RA Kaai - RA Grote Markt	97,2	25,1	16:57	16:48	16:40
	ZONE 9 - 1000m : CITADEL (Helling kassei // pente pavé)	98,0	24,3	16:58	16:49	16:42
	2de DOORTOCHT AANKOMST - CITADEL DIEST	99,0	23,3	17:00	16:51	16:43
	RA Citadel - LA Citadel - RD Zichemseweg - LA Citadellaan - RA Diestersteenweg (N10)	99,6	22,7	17:01	16:52	16:44
	Afvalzone - Waste zone // Bevoorrading - Feeding zone // Diestersteenweg (N10)					
Scherpenheuvel						
	LA Prinsenbosstraat - RA Prinsenbos	102,0	20,3	17:05	16:56	16:48
	ZONE 10 - 1800m : PRINSENBOS (onverhard // chemin de terre)	103,0	19,3	17:06	16:57	16:49
	RA Roeterstraat - LA Frans Smeyersstraat - RA August Nihoulstraat					
	LA Houwaartstraat - RA Oude Tiensebaan - RD Tiensestraat - RA Lobbensestraat	107,1	15,2	17:13	17:04	16:55
Zichem						
	LA Stweg op Scherpenheuvel - RD Pater Richard Van de Wouwerstraat (Rotonde) - RD Markt - LA E. Claesstraat	111,2	11,1	17:20	17:10	17:01
	ZONE 11 - 4000m : DEMERDIJK ZICHEM (onverhard // chemin de terre)	113,0	9,3	17:23	17:13	17:04

Molenstede

	LA Fabrikstraat - RA Fabrieksstraat - RA Brug over spoorweg	117,0	5,3	17:30	17:19	17:10
	LA Grasbos (Helling // Pente) - 1000m	117,5	4,8	17:30	17:20	17:11
	RA Broekstraat - RA Turnhoutsebaan (N127)	118,5	3,8	17:32	17:22	17:12

Diest

	RA Citadellaan R26 (Rode lichten)	119,6	2,7	17:34	17:23	17:14
	RA Nijverheidslaan (rotonde) - LA Kruisbergstraat - RD Boudewijnvest	120,2	2,1	17:35	17:24	17:15
	Afvalzone - Waste zone // Nijverheidslaan					
	LA Kruisbergstraat - RD Boudewijnvest - RA Visserstraat - RA Kaai - RA Grote Markt	120,5	1,8	17:35	17:25	17:15
	ZONE 12 - 1000m : CITADEL (Helling kassei // pente pavé)	121,3	1,0	17:37	17:26	17:16
	CITADEL FINISH	122,3	0,0	17:38	17:28	17:18