





























## Wegwijzer - Itenéraire

	KM+	KM-	40 km/h	43 km/h	46 km/h
<b>Vlaams-Brabant</b>					
<b>Aarschot</b>					
 <b>Officiële Start - Départ Fictif</b> <b>Demervallei</b>	-3,4		11u10	11u10	11u10
LA Demervallei - LA Oostelijke Ring (N10) - LA Langdorpsesteenweg (N19F) - RD Pastoor Dergentlaan - LA Pastoor Dergentlaan - RA Elisabethlaan - RA Nijverheidslaan RA Ter Heideleen					
 <b>Officiële Start - Départ Réel</b> <b>Duracell</b>	0,0	177	11:20	11:20	11:20
Na 3,4km neutralisatie, ter hoogte van Duracell					
RD Witte Molenlaan (Kruispunt Liersesteenweg) - RD Gijmelsesteenweg - RD Oostelijke Ring (N10) (Kruispunt Langdorpsesteenweg) - RD Diestsesteenweg (N10)	1,7	175,3	11:22	11:22	11:22
<b>Rillaar</b>					
RD Diestsesteenweg	7,8	169,2	11:31	11:30	11:30
<b>Scherpenheuvel</b>					
RD Mannenberg	10,2	166,8	11:35	11:34	11:33
LA Tiensestraat	12,4	164,6	11:38	11:37	11:36
<b>Messelbroek</b>					
LA Weg Messelbroek - LA Engelenberg - RD Maasstraat	14,4	162,6	11:41	11:40	11:38
<b>Rillaar</b>					
RD Langstraat	17,5	159,5	11:46	11:44	11:42
RA Diestsesteenweg	19,0	158,0	11:48	11:46	11:44
<b>Aarschot</b>					
 LA Schoonhovendreef (Helling // Pente) - RA Tieltsebaan - RD Braekepoort - LA Geetsstraat	23,0	154,0	11:54	11:52	11:50
RA Stwg op Sint-Joris-Winge - RA Leuvensesteenweg - LA Albertlaan - RA Begijnhof - RD Pastoor Dergentlaan	25,1	151,9	11:57	11:55	11:52
RA Langdorpsesteenweg (N19F) - LA Gijmelsesteenweg - RA Gijmelsesteenweg	27,5	149,5	12:01	11:58	11:55
<b>Langdorp</b>					
LA Gijmelsesteenweg - RA Oude Mechelsebaan - RA Oude Mechelsebaan	28,0	149,0	12:02	11:59	11:56
RA Mouthorensteenweg - RA Rhodestraat - LA Testeltsesteenweg	35,4	141,6	12:13	12:09	12:06
 <b>ZONE 1 - 3200m : GROOTBROEKSTRAAT (onverhard // chemin de terre)</b>	36,7	140,3	12:15	12:11	12:07
RA Demerbroekstraat - RA Demerbroekstraat - LA Grootbroekstraat - RA Grootbroekstraat - RD Broekstraat - LA Binnenweg - LA Buikpoelstraat - RD Demerdijk					
RA Langdorpsesteenweg - LA Langdorpsesteenweg	42,1	134,9	12:23	12:18	12:14
<b>Aarschot</b>					
LA Oostelijke Ring - LA Demerdal - RA Demervallei	44,1	132,9	12:26	12:21	12:17
 <b>Afvalzone - Waste zone // Oostelijke Ring (N10)</b>					
 <b>ZONE 2 - 3300m : DEMERVALLEI AARSCHOT (onverhard // chemin de terre)</b>	45,1	131,9	12:27	12:22	12:18
RD Weerdebroekstraat	48,1	128,9	12:32	12:27	12:22
<b>Rillaar</b>					
LA Mottestraat - LA Rommelaar - RA Rommelaar - RA Rommelaar - LA Molendreef	49,0	128,0	12:33	12:28	12:23
LA Langestraat	52,0	125,0	12:38	12:32	12:27
<b>Messelbroek</b>					
RD Maasstraat - RD Engelenberg	52,7	124,3	12:39	12:33	12:28
RA Weg op Messelbroek	55,2	121,8	12:42	12:37	12:32
<b>Zichem</b>					
RD Pater Richard Van de Wouwerstraat (Ronde) - RD Markt - LA Ernest Claesstraat - RA Demerdijk	58,0	119,0	12:47	12:40	12:35
 <b>ZONE 3 - 4000m : DEMERDIJK ZICHEM (onverhard // chemin de terre)</b>	59,1	117,9	12:48	12:42	12:37

Molenstede						
	LA Fabriekstraat - RA Fabrieksstraat - RA Brug over spoorweg	63,1	113,9	12:54	12:48	12:42
	LA Grasbos (Helling // Pente) - 1000m	63,2	113,8	12:54	12:48	12:42
	RA Broekstraat - RA Turnhoutsebaan (N127)	64,4	112,6	12:56	12:49	12:44
Diest						
	RA Citadellaan R26 (Rode lichten)	65,2	111,8	12:57	12:50	12:45
	RA Nijverheidslaan (rotonde) - LA Kruisbergstraat - RD Boudewijnvest	66,0	111,0	12:59	12:52	12:46
	Afvalzone - Waste zone // Nijverheidslaan					
	LA Kruisbergstraat - RD Boudewijnvest - RA Vissersstraat - RA Kaai - RA Grote Markt	66,3	110,7	12:59	12:52	12:46
	ZONE 4 - 1000m : CITADEL (Helling kassei // pente pavé)	67,4	109,6	13:01	12:54	12:47
	1ste DOORTOCHT AANKOMST - CITADEL DIEST	68,4	108,6	13:02	12:55	12:49
	RA Citadel - LA Citadel - RD Zichemseweg - LA Citadellaan - RA Diestersteenweg (N10)	69,0	108,0	13:03	12:56	12:50
	Afvalzone - Waste zone // Bevoorrading - Feeding zone // Diestersteenweg (N10)					
Scherpenheuvel						
	LA Prinsenbosstraat - RA Frans Smeyersstraat - RA August Nihoulstraat	71,4	105,6	13:07	12:59	12:53
	LA Houwaartstraat - RA Oude Tiensebaan	75,1	101,9	13:12	13:04	12:57
	LA Mannenberg (N10)	77,0	100,0	13:15	13:07	13:00
Rillaar						
	RD Diestsesteenweg (N10)	79,2	97,8	13:18	13:10	13:03
Aarschot						
	LA Schoonhovendreef (Helling // Pente) - RA Tielsebaan - RD Braekepoort - LA Geetsstraat	85,2	91,8	13:27	13:18	13:11
	RA Stweg op Sint-Joris-Winge - RA Leuvensesteenweg - LA Albertlaan - RA Begijnhof - RD Pastoor Dergentlaan	87,2	89,8	13:30	13:21	13:13
	RA Langdorpsesteenweg (N19F) - LA Gijmelsesteenweg - RA Gijmelsesteenweg	89,4	87,6	13:34	13:24	13:16
Langdorp						
	LA Gijmelsesteenweg - RA Oude Mechelsebaan - RA Oude Mechelsebaan	90,2	86,8	13:35	13:25	13:17
	RA Mouthorensteenweg - RA Rhodestraat - LA Testeltsesteenweg	97,4	79,6	13:46	13:35	13:27
	ZONE 5 - 3200m : GROOTBROEKSTRAAT (onverhard // chemin de terre)	98,6	78,4	13:47	13:37	13:28
	RA Demerbroekstraat - RA Demerbroekstraat - LA Grootbroekstraat - RA Grootbroekstraat - RD Broekstraat - LA Binnenweg - LA Buikpoelstraat - RD Demerdijk					
	RA Langdorpsesteenweg - LA Langdorpsesteenweg	104,1	72,9	13:56	13:45	13:35
Aarschot						
	LA Oostelijke Ring - LA Demerdal - RA Demervallei	106,0	71,0	13:59	13:47	13:38
	Afvalzone - Waste zone // Oostelijke Ring (N10)					
	ZONE 6 - 3300m : DEMERVALLEI AARSCHOT (onverhard // chemin de terre)	107,4	69,6	14:01	13:49	13:40
	RD Weerdebroekstraat	110,2	66,8	14:05	13:53	13:43
Rillaar						
	LA Mottestraat - LA Rommelaar - RA Rommelaar - RA Rommelaar - LA Molendreef	111,1	65,9	14:06	13:55	13:44
	LA Langestraat	114,1	62,9	14:11	13:59	13:48
Messelbroek						
	RD Maasstraat - RD Engelenberg	114,7	62,3	14:12	14:00	13:49
	RA Weg op Messelbroek	117,2	59,8	14:15	14:03	13:52
Zichem						
	RD Pater Richard Van de Wouwerstraat (Ronde) - RD Markt - LA Ernest Claesstraat - RA Demerdijk	120,0	57,0	14:20	14:07	13:56
	ZONE 7 - 4000m : DEMERDIJK ZICHEM (onverhard // chemin de terre)	121,1	55,9	14:21	14:08	13:57

<b>Molenstede</b>					
	LA Fabriekstraat - RA Fabrieksstraat - RA Brug over spoorweg	125,1	51,9	14:27	14:14   14:03
	LA Grasbos (Helling // Pente) - 1000m	125,4	51,6	14:28	14:14   14:03
	RA Broekstraat - RA Turnhoutsebaan (N127)	126,4	50,6	14:29	14:16   14:04
<b>Diest</b>					
	RA Citadellaan R26 (Rode lichten)	127,2	49,8	14:30	14:17   14:05
	RA Nijverheidslaan (rotonde) - LA Kruisbergstraat - RD Boudewijnvest	128,0	49,0	14:32	14:18   14:06
	Afvalzone - Waste zone // Nijverheidslaan				
	LA Kruisbergstraat - RD Boudewijnvest - RA Visserstraat - RA Kaai - RA Grote Markt	128,3	48,7	14:32	14:19   14:07
	ZONE 8 - 1000m : CITADEL (Helling kassei // pente pavé)	129,4	47,6	14:34	14:20   14:08
	2de DOORTOCHT AANKOMST - CITADEL DIEST	130,4	46,6	14:35	14:21   14:10
	RA Citadel - LA Citadel - RD Zichemseweg - LA Citadellaan - RA Diestersteenweg (N10)	131,0	46,0	14:36	14:22   14:10
	Afvalzone - Waste zone // Bevoorrading - Feeding zone // Diestersteenweg (N10)				
<b>Scherpenheuvel</b>					
	LA Prinsenbosstraat - RA Prinsenbos	133,4	43,6	14:40	14:26   14:14
	ZONE 9 - 1800m : PRINSENBOS (onverhard // chemin de terre)	134,4	42,6	14:41	14:27   14:15
	RA Roeterstraat - LA Frans Smeyersstraat - RA August Nihoulstraat				
	LA Houwaartstraat - RA Oude Tiensebaan - RD Tiensestraat - RA Lobbensestraat	138,5	38,5	14:47	14:33   14:20
<b>Zichem</b>					
	LA Stweg op Scherpenheuvel - RD Pater Richard Van de Wouwerstraat (Ronde) - RD Markt - LA E. Claesstraat	142,6	34,4	14:53	14:38   14:26
	ZONE 10 - 4000m : DEMERDIJK ZICHEM (onverhard // chemin de terre)	144,4	32,6	14:56	14:41   14:28
<b>Molenstede</b>					
	LA Fabriekstraat - RA Fabrieksstraat - RA Brug over spoorweg	148,4	28,6	15:02	14:47   14:33
	LA Grasbos (Helling // Pente) - 1000m	148,9	28,1	15:03	14:47   14:34
	RA Broekstraat - RA Turnhoutsebaan (N127)	149,9	27,1	15:04	14:49   14:35
<b>Diest</b>					
	RA Citadellaan R26 (Rode lichten)	151,0	26,0	15:06	14:50   14:36
	RA Nijverheidslaan (rotonde) - LA Kruisbergstraat - RD Boudewijnvest	151,6	25,4	15:07	14:51   14:37
	Afvalzone - Waste zone // Nijverheidslaan				
	LA Kruisbergstraat - RD Boudewijnvest - RA Visserstraat - RA Kaai - RA Grote Markt	151,9	25,1	15:07	14:51   14:38
	ZONE 11 - 1000m : CITADEL (Helling kassei // pente pavé)	152,7	24,3	15:09	14:53   14:39
	3de DOORTOCHT AANKOMST - CITADEL DIEST	153,7	23,3	15:10	14:54   14:40
	RA Citadel - LA Citadel - RD Zichemseweg - LA Citadellaan - RA Diestersteenweg (N10)	154,3	22,7	15:11	14:55   14:41
	Afvalzone - Waste zone // Bevoorrading - Feeding zone // Diestersteenweg (N10)				
<b>Scherpenheuvel</b>					
	LA Prinsenbosstraat - RA Prinsenbos	156,7	20,3	15:15	14:58   14:44
	ZONE 12 - 1800m : PRINSENBOS (onverhard // chemin de terre)	157,7	19,3	15:16	15:00   14:45
	RA Roeterstraat - LA Frans Smeyersstraat - RA August Nihoulstraat				
	LA Houwaartstraat - RA Oude Tiensebaan - RD Tiensestraat - RA Lobbensestraat	161,8	15,2	15:22	15:05   14:51
<b>Zichem</b>					
	LA Stweg op Scherpenheuvel - RD Pater Richard Van de Wouwerstraat (Ronde) - RD Markt - LA E. Claesstraat	165,9	11,1	15:28	15:11   14:56
	ZONE 13 - 4000m : DEMERDIJK ZICHEM (onverhard // chemin de terre)	167,7	9,3	15:31	15:14   14:58

**Molenstede**

LA Fabrikstraat - RA Fabrieksstraat - RA Brug over spoorweg	171,7	5,3	15:37	15:19	15:03
LA Grasbos (Helling // Pente) - 1000m	172,2	4,8	15:38	15:20	15:04
RA Broekstraat - RA Turnhoutsebaan (N127)	173,2	3,8	15:39	15:21	15:05

**Diest**

RA Citadellaan R26 (Rode lichten)	174,3	2,7	15:41	15:23	15:07
RA Nijverheidslaan (rotonde) - LA Kruisbergstraat - RD Boudewijnvest	174,9	2,1	15:42	15:24	15:08

**Afvalzone - Waste zone // Nijverheidslaan**

LA Kruisbergstraat - RD Boudewijnvest - RA Vissersstraat - RA Kaai - RA Grote Markt	175,2	1,8	15:42	15:24	15:08
ZONE 14 - 1000m : CITADEL (Helling kassei // pente pavé)	176,0	1,0	15:44	15:25	15:09

**CITADEL FINISH**

	177,0	0,0	15:45	15:26	15:10
--	-------	-----	-------	-------	-------